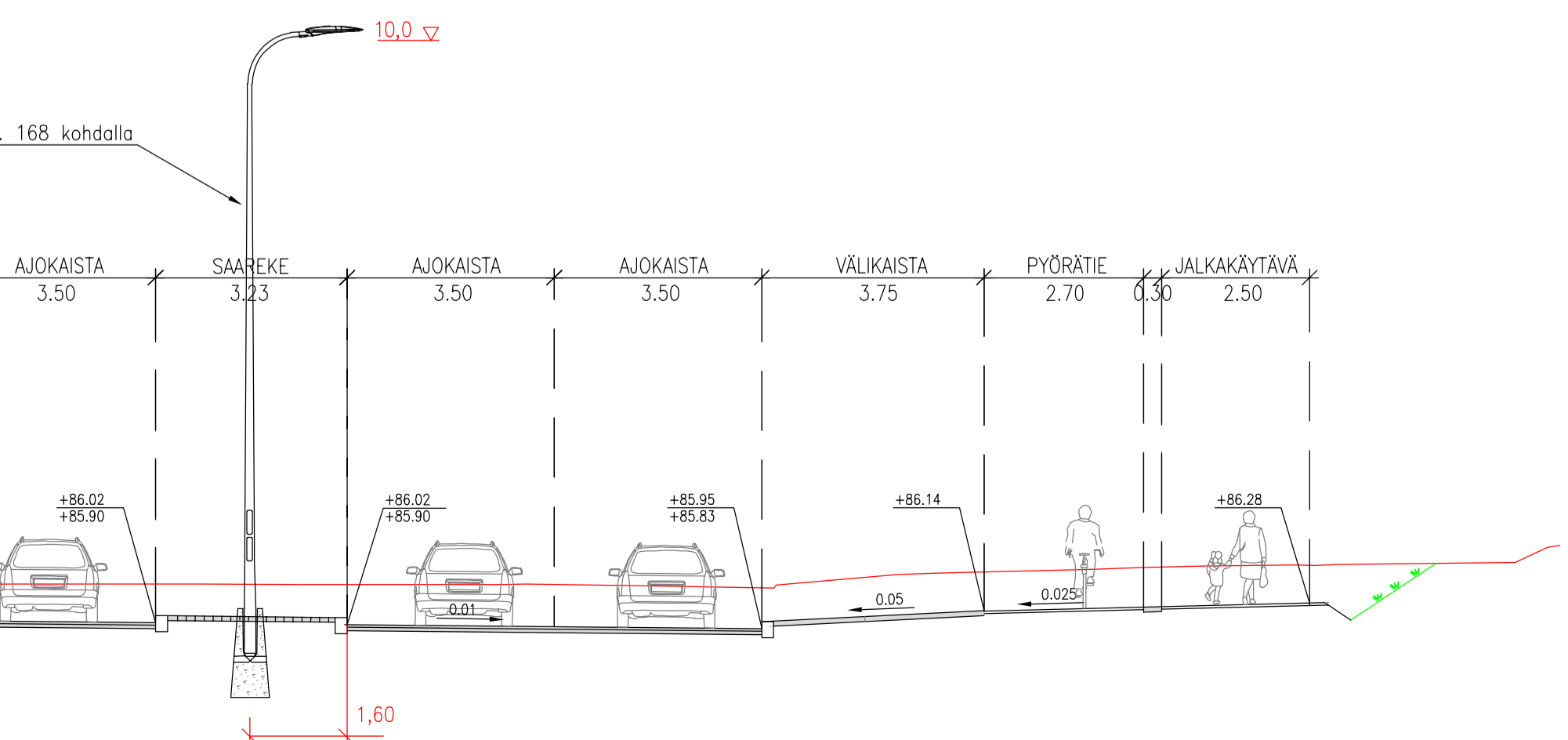
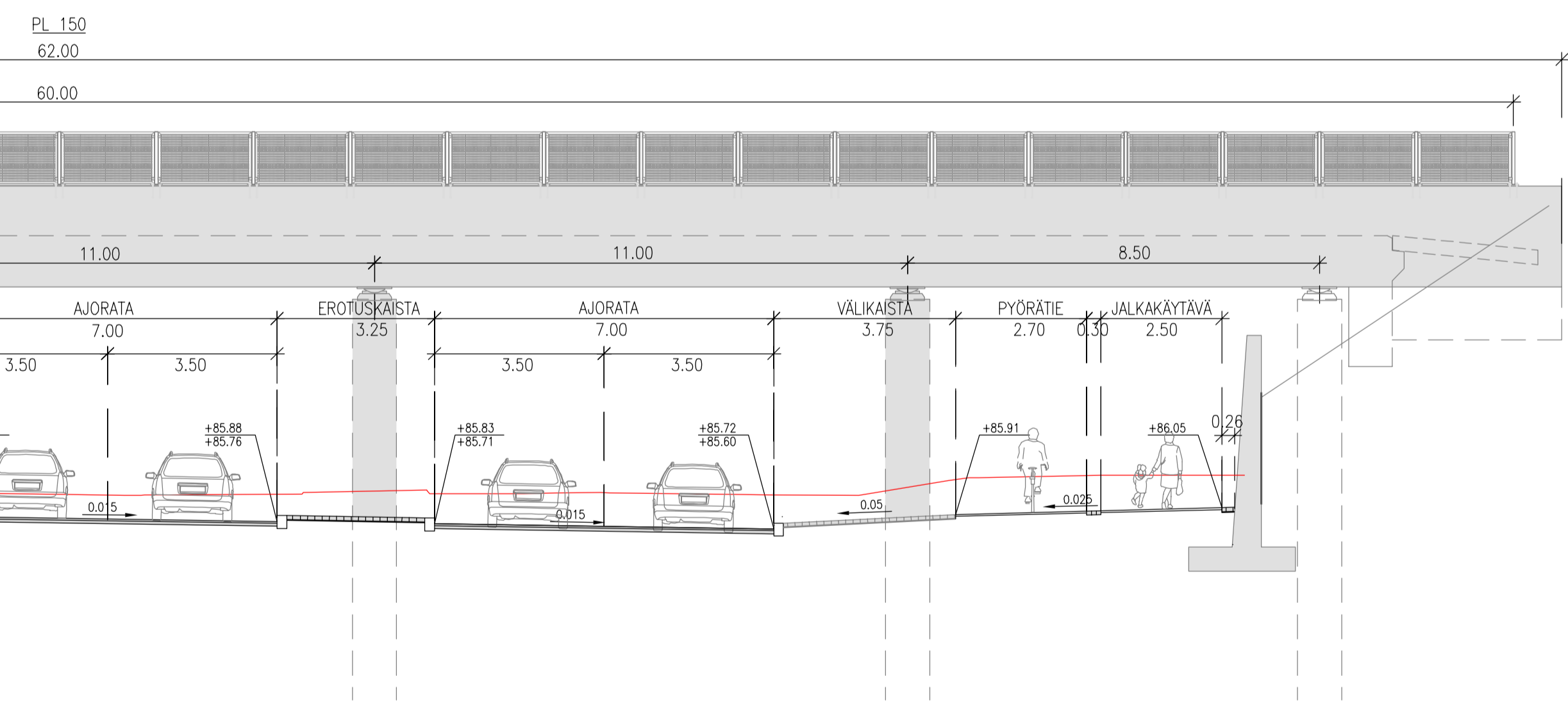
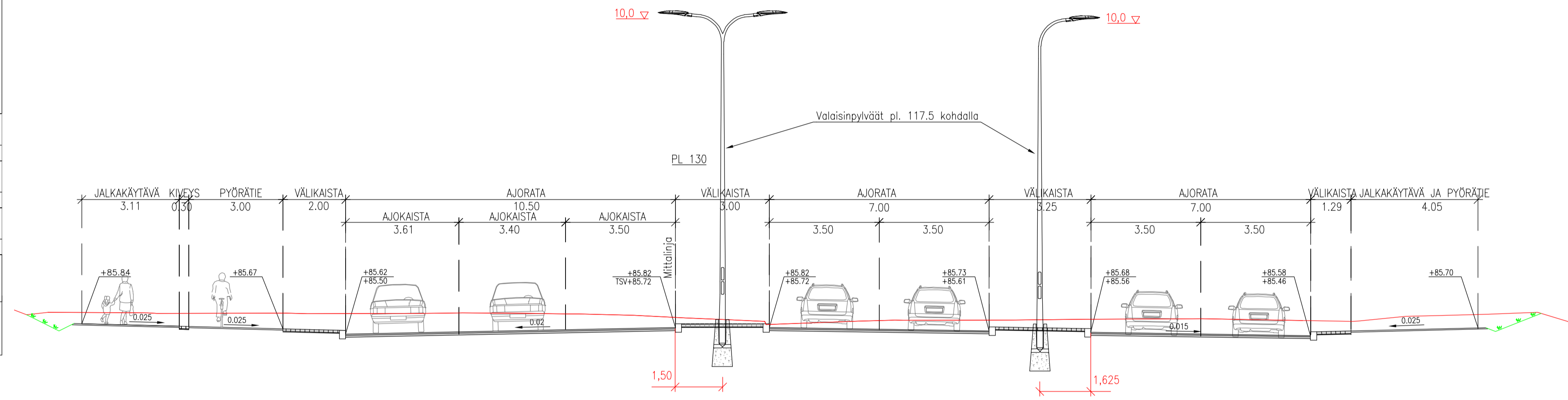
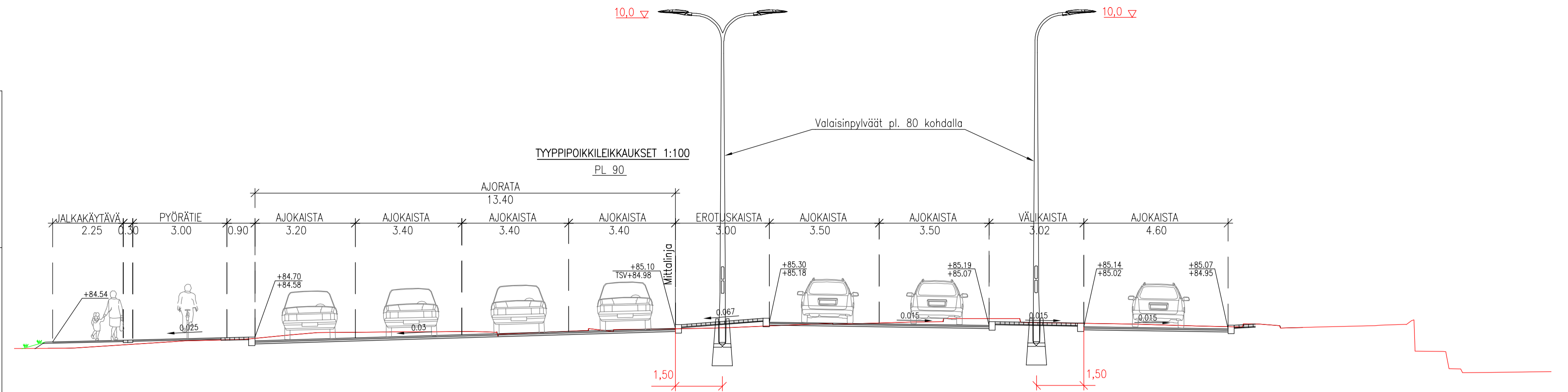


Tasausviivan korkeus
Maanpinnan korkeus
Paalu



Tässä suunnitelmassa on käytetty ETRS-GK24/N2000 taso- ja korkeuskoordinaatistoa

TAMPEREEN KAUPUNKI KAUPUNKIYMPÄRISTÖN PALVELUALUE		Diaarinumero: TRE:5281/10.03.02/2023	
		Tark. Liik.	
VIINIKKATU TAMPEREEN VALTATIESTA 230M POHJOISEEN XVIII KALEVANHARJU, XXIII VIINIKKA		Tark. Katu	Petri Keivoara
		Tark. Hule	
KATUSUUNNITELMA PITUUSLEIKKAUS 1:1000/1:100 TYYPPIPOIKKILEIKKAUKSET 1:100		Tark. Geo	
		Pvm.	2.11.2023
Kuntatekniikan suunnittelu		Piirt.	Anne Järvinen
		Suunn.	Petri Rantanen
		Tark.	
		Piir.n:o	1/21515/2